




## Мини-гид: выбор Cbonds. Азербайджан от каменного века до наших дней.

История Азербайджана своими корнями уходит далеко в древность вплоть до каменного века. Различные памятники древности, а также современные культурные центры предоставляют возможность формирования разнообразной туристической программы. Сегодня Азербайджан, а особенно его столица Баку, – значительно преобразился и стал задавать тренд развития как для Кавказского региона, так и для многих стран СНГ. В предложенном мини-гиде мы систематизировали основные достопримечательности страны в хронологическом порядке – от самых древних до наиболее современных. В рамках неформальной программы [XII Облигационного конгресса стран СНГ и Балтии](#) запланирована пешеходная экскурсия по старому городу «Ичери Шехер». С остальными достопримечательностями вы можете познакомиться во время самостоятельного путешествия по Республике Азербайджан.

**Гобустан** – самая древняя достопримечательность Азербайджана, которая расположена между юго-восточным склоном Большого Кавказского хребта и Каспийским морем. Здесь сосредоточены свидетельства жизни людей эпохи каменного века и последующих периодов: наскальные изображения, стоянка человека, надгробные памятники и др.

Гобустан расположен в 35 км от Баку в северо-западном направлении по Баку-Шамахи-Евлахской дороге. Адрес: AZ1080, Карадагский район, поселок Гобустан.



Подробнее: <http://www.gobustan-rockart.az/>

**Ичери Шехер** – старый город – жемчужина культурного наследия азербайджанского народа, гордость каждого азербайджанца, столица древнего государства Ширваншахов, имевшего тысячелетнюю историю и являвшегося символом азербайджанской государственности. Также в Ичери Шехер располагаются такие известные памятники как:

- **Парные крепостные ворота «Гоша Гала Гапысы»** – один из основных входов в Ичери Шехер. До конца XIX века Шемахинские ворота являлись единственным входом в город.
- **Девичья Башня «Гыз Галасы»** – является символом города Баку и расположена в юго-восточной части Ичери Шехер. Высота памятника, напоминающего форму цилиндра и не имеющего аналогов в мире, - 28 метров.
- **Комплекс Дворца Ширваншахов (XII-XV вв.)** последняя резиденция ширванских правителей. После землетрясения 1191 года в Шемахе столица была перенесена в Баку, и здесь был возведен дворцовый комплекс.



Подробнее: <http://www.icherisheher.gov.az/>

**Атешгях** - древний храм огнепоклонников. Территория, где стоит этот храм, известна тем, что из земли выходит природный газ, при соприкосновении с кислородом происходит естественное возгорание. То строение, которое можно видеть сейчас, возведено в 17-18 веках индусской общиной из касты сикхов. В 19 веке произошел сдвиг земной поверхности, и выход газа из земли прекратился.

Атешгях располагается в 20 км от центра Баку в северо-восточном направлении в непосредственной близости от железнодорожной станции «Сураханы». Адрес: Баку, Сураханский район, пос. Амираджаны.



Подробнее: <http://www.window2baku.com/ateshgah.htm>

**Янардаг** – горящая гора – гора действительно горящая - не в переносном, а в прямом смысле. Но языки пламени, изрыгаемые этой горой, не единственное чудо Янардага. На самой вершине горы расположилась пещера со зловещим названием «Волчьи врата». Местные жители говорят, что когда-то в этой пещере жила стая волков, отсюда и происхождение названия.


Гора расположена в 20 км от центра Баку в северном направлении между поселками Дигях и Магамедли. Адрес: Binagadi-Balakhany Highway, Баку 0125, Азербайджан



Подробнее: <http://www.window2baku.com/yanardag.htm>

**Мечеть Биби-Эйбат** – жемчужина Биби-Эйбатского комплекса, расположена на берегу Бакинской бухты в Азербайджане. Она была отстроена практически с нуля только в 1998-1999 годах. Величественное, исторически ценное здание оригинальной мечети, построенной первоначально еще в XIII веке.

Мечеть располагается в 8 км от центра Баку в южном направлении по Бибиэйбатской дороге. Адрес: AZ1023, Баку, Бибиэйбат, Сабаил, Бибиэйбатская дорога, 2



Подробнее: <http://www.gomap.az/Info/Description.aspx?idlo=34&lvo=4&plD=1500944&lng=ru>

**«Гала» историко-этнографический музей** под открытым небом. Музей был основан в 2008 году на месте археологических раскопок в одноименном поселке и посвящен истории Апшеронского полуострова. Здесь можно увидеть, как жили, что ели-пили и каким образом вели хозяйство азербайджанцы в период с XVI по XIX вв.

Музей расположен в 37 км от центра Баку в восточном направлении в поселке Гала. Адрес: ул. Мира, 5, п. Гала, Баку, Азербайджан





Подробнее: <http://www.window2baku.com/gala.htm>

**Озеро «Гёйгёль».** С азербайджанского Гёйгёль переводится как «голубое озеро», и название это полностью оправдывает внешний вид водоема — вода здесь удивительно красивого цвета, чистая, прозрачная даже на большой глубине. С 2008 года озеро входит в состав национального парка Гёйгёль.

Озеро располагается в 390 км от Баку в направлении второго по величине города в Азербайджане Гянджа. Адрес: Гёйгёльский район, Togana village



Подробнее: <http://www.eco.gov.az/en/goy-gol/>

**Государственный музей азербайджанского ковра** и народного прикладного искусства имени Лялифа Керимова — первый в мире музей ковра, основанный в 1967 году. На сегодняшний день его экспонаты многократно демонстрировались в более чем в 50 странах мира. До музея от центра города можно добраться пешком за 15 минут по проспекту Нефтяников. Адрес: Mikayil Useynov, 28, Баку, Азербайджан



Подробнее: [http://www.azcarpetmuseum.az/index\\_eng.htm#](http://www.azcarpetmuseum.az/index_eng.htm#)

**Международный центр мугама** в Баку призван широко пропагандировать азербайджанский мугам, вошедший 2008 году в список шедевров устного и нематериального культурного наследия человечества ЮНЕСКО. Мугам - это форма национальной музыки, принадлежащая народам Востока. Это образец классической музыки, основанный на традиции устной.

Центр мугама располагается всего в 10 минутах ходьбы от центра Баку по проспекту Нефтяников мимо кафе «Венеция». Адрес: Neftchiler Avenue 9, Баку AZ400, Азербайджан



Подробнее: <http://www.mugam.az/>

**Мемориальный Нагорный Парк** расположен высоко над прибрежной частью Баку в непосредственной близости от высочайшего и знаменитого здания в Азербайджане **Flame Towers**. При входе в парк расположены старинная мечеть, памятник герою Советского Союза и


аллея с захоронениями солдат и офицеров именуемая «Аллея Шахидов». Аллея заканчивается смотровой площадкой с вечным огнем.

От старого города до парка можно добраться, используя канатную дорогу, нижняя станция которой располагается напротив музея ковра через проспект Нефтяников. Адрес: Parliament Ave., Баку, Азербайджан



**Площадь государственного флага** – территория площадью 60 га. Высота флагштока, установленного на площади - 162 м. В мае 2010 г. флагшток государственного флага Азербайджанской республики был внесен в «Книгу рекордов Гиннеса» как самый высокий флагшток в мире.

Площадь расположена в 3 км от старого города в южном направлении по проспекту Нефтяников. Адрес: Neftchiler Avenue, Баку AZ5000, Азербайджан



**Площадь фонтанов** – одна из визитных карточек Баку. Огромнейший комплекс фонтанов «Семь красавиц», расположенный в Национальном парке рядом с Домом правительства, занимает площадь в 4 тыс. кв. м. Комплекс освещается мощными фонарями, а во время представлений звучит музыка азербайджанских и зарубежных композиторов.

До площади от метро Ичеришехер всего 700 метров по улице Истиглалият в направлении музея Низами Гянджави. Адрес: AZ1005, Baku, Istiglalıyyat 53



**Культурный Центр Гейдара Алиева** одна из самых новых достопримечательностей Баку. Построенный по проекту знаменитого архитектора Захи Хадид, этот суперсовременный культурный центр стал новым символом Баку и всего Азербайджана. Представляет собой комплексное сооружение площадью 57,519 м<sup>2</sup>, которое включает аудиториум, музей, концерт-холл, выставочные залы и административные офисы.

От старого города до культурного центра удобнее всего будет добраться на такси, что по времени займет около 10 минут. Адрес: 1 Heydar Aliyev Avenue, AZ 1033, Baku



Подробнее: <http://www.heydaraliyevcenter.az/#main>